REKONSTRUKCE TRATI V ÚSEKU KYJICE - CHOMUTOV
SITUACE KM 55,2 - KM 56,95
M 1 : 1 000

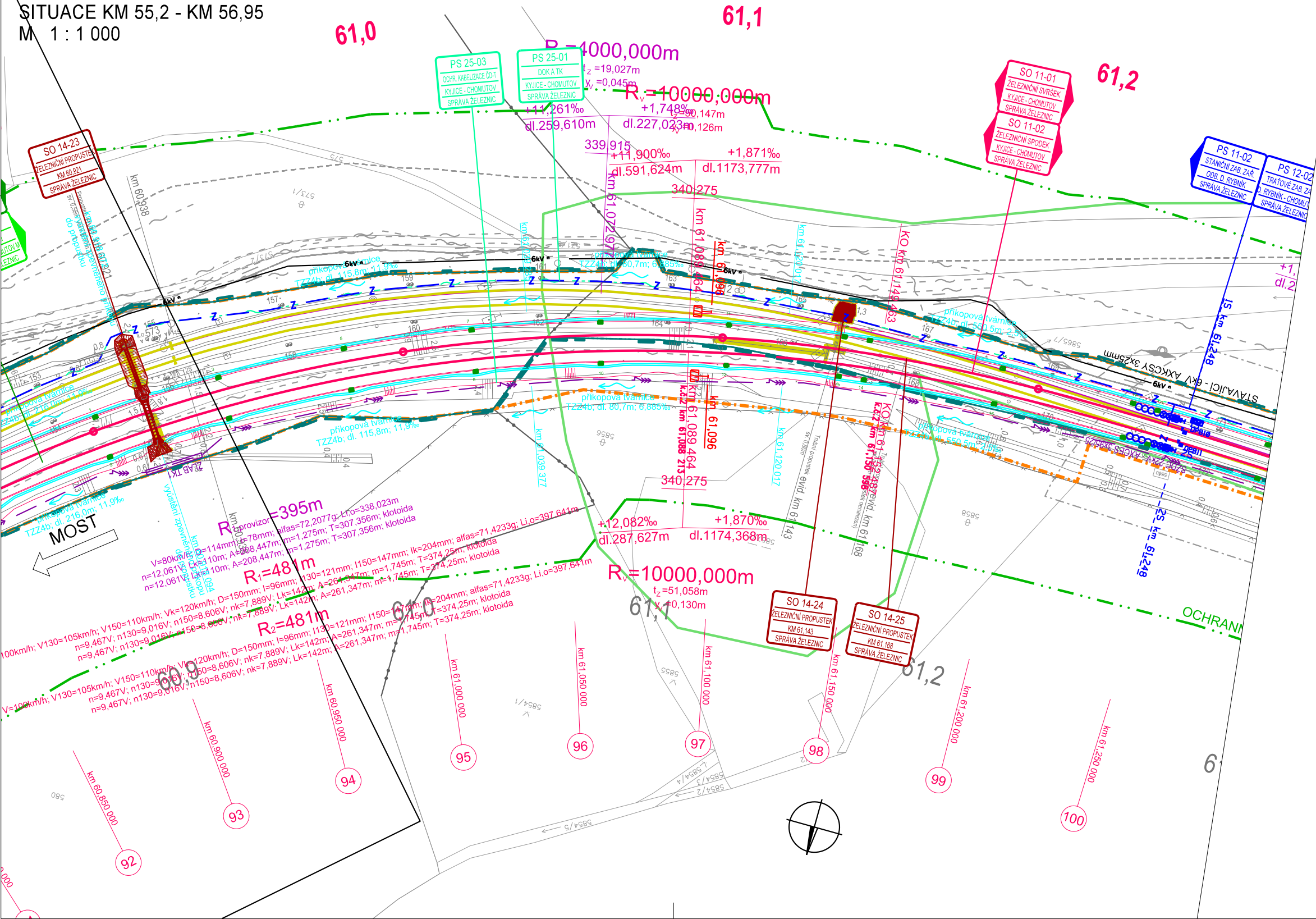
61,0
61,1
61,2
PS 25-03 OCHR. KABELIZACE ČD-T KYJICE - CHOMUTOV SPRÁVA ŽELEZNIC
PS 25-01 DOK A TK KYJICE - CHOMUTOV SPRÁVA ŽELEZNIC
R =4000,000m
t_z =19,027m
y_v =0,045m
R_v=10000,000m
+11,261‰
dl.259,610m
+1,748‰
dl.227,023m
t_z =90,147m
y_v =0,126m
339,915
+11,900‰
dl.591,624m
+1,871‰
dl.1173,777m
340,275
SO 11-01 ŽELEZNIČNÍ SVRŠEK KYJICE - CHOMUTOV SPRÁVA ŽELEZNIC
SO 11-02 ŽELEZNIČNÍ SPODEK KYJICE - CHOMUTOV SPRÁVA ŽELEZNIC
PS 11-02 STANIČNÍ ZAB. ZAŘ. ODB. D. RYBNÍK SPRÁVA ŽELEZNIC
PS 12-02 TRAŤOVÉ ZAB. ZAŘ. D. RYBNÍK - CHOMUTOV SPRÁVA ŽELEZNIC
SO 14-23 ŽELEZNIČNÍ PROPUSTEK KM 60,921 SPRÁVA ŽELEZNIC
km 60,938
km 61,072 971
km 61,089 464
km 61,096
KO km 61,149 463
km 61,120 017
km 61,039 377
1S km 61,248
2S km 61,248
příkopová tvárnice TZZ4b; dl. 115,8m; 11,9‰
příkopová tvárnice TZZ4b; dl. 80,7m; 6,885‰
příkopová tvárnice TZZ4b; dl. 550,5m; 2,3‰
příkopová tvárnice TZZ4b; dl. 216,0m; 11,9‰
6kV
STAVAJÍCÍ - 6kV AXKCSY 3x25mm
MOST
ZEAB TKI
vyústění zpevněného příkopu do propustku
$R_{provizor}$=395m
V=80km/h; D=114mm; I=78mm; alfas=72,2077g; Li,o=338,023m
n=12,061V; Lk=110m; A=208,447m; m=1,275m; T=307,356m; klotoida
R_1=481m
V=100km/h; V130=105km/h; V150=110km/h; Vk=120km/h; D=150mm; I=96mm; I130=121mm; I150=147mm; Ik=204mm; alfas=71,4233g; Li,o=397,641m
n=9,467V; n130=9,016V; n150=8,606V; nk=7,889V; Lk=142m; A=261,347m; m=1,745m; T=374,25m; klotoida
R_2=481m
340,275
+12,082‰
dl.287,627m
+1,870‰
dl.1174,368m
R_v=10000,000m
t_z =51,058m
y_v =0,130m
k.č.2 km 61,088 213
k.č.2 km 61,150 598
evid. km 61,143
evid. km 61,168
SO 14-24 ŽELEZNIČNÍ PROPUSTEK KM 61,143 SPRÁVA ŽELEZNIC
SO 14-25 ŽELEZNIČNÍ PROPUSTEK KM 61,168 SPRÁVA ŽELEZNIC
OCHRANN
km 60,850 000
km 60,900 000
km 60,950 000
km 61,000 000
km 61,050 000
km 61,100 000
km 61,150 000
km 61,200 000
km 61,250 000
92
93
94
95
96
97
98
99
100
60,9
61,0
61,1
61,2

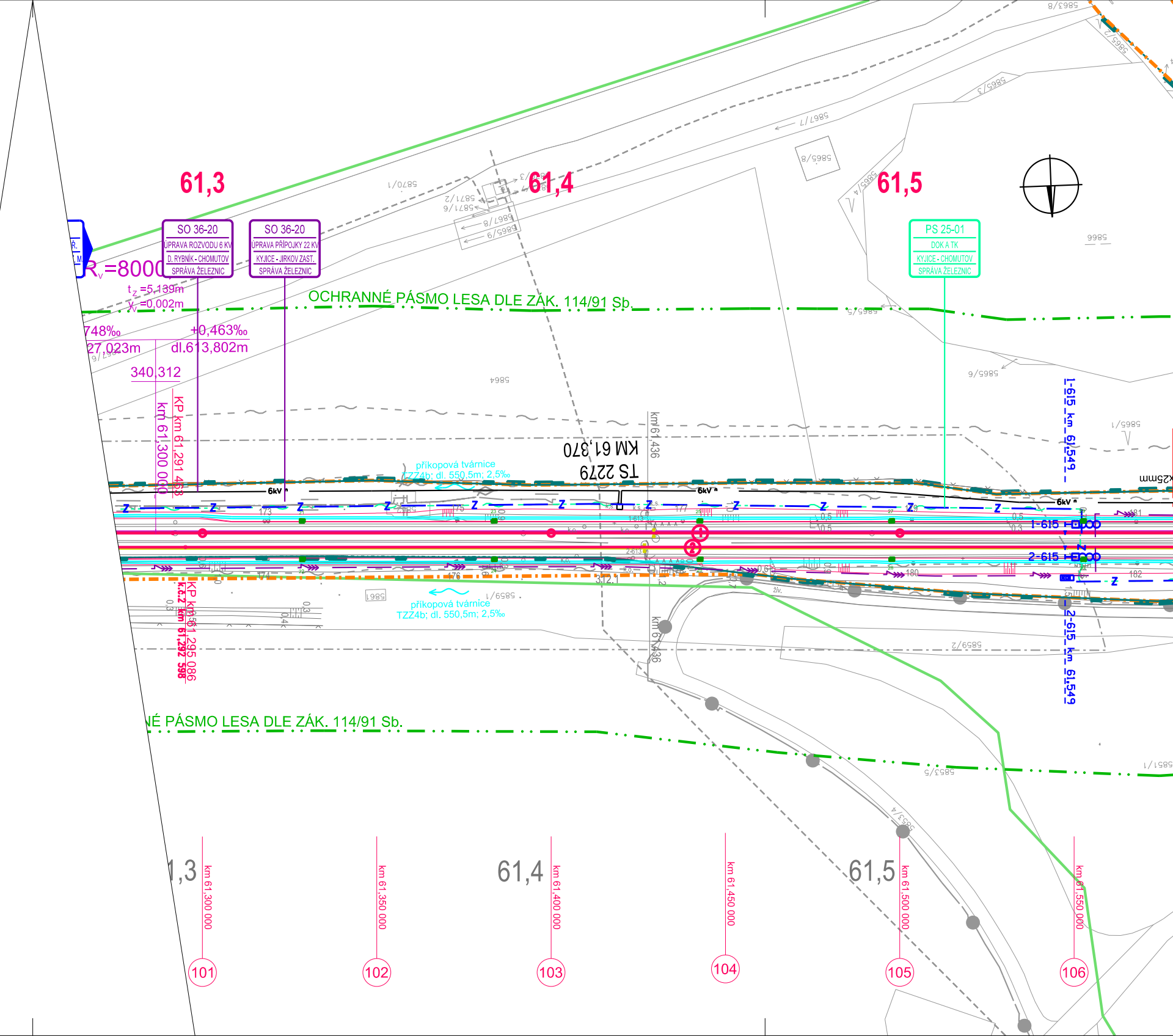
61,3
61,4
61,5
SO 36-20
ÚPRAVA ROZVODU 6 KV
D. RYBNÍK - CHOMUTOV
SPRÁVA ŽELEZNIC
SO 36-20
ÚPRAVA PŘÍPOJKY 22 KV
KYJICE - JIRKOV ZAST.
SPRÁVA ŽELEZNIC
PS 25-01
DOK A TK
KYJICE - CHOMUTOV
SPRÁVA ŽELEZNIC
R$_v$=8000
t$_z$ =5,139m
y$_v$ =0,002m
748‰
+0,463‰
27,023m
dl.613,802m
340,312
KP km 61,291 463
km 61,300 000
OCHRANNÉ PÁSMO LESA DLE ZÁK. 114/91 Sb.
NÉ PÁSMO LESA DLE ZÁK. 114/91 Sb.
KM 61,370
TS 2279
km 61,436
příkopová tvárnice
TZZ4b; dl. 550,5m; 2,5‰
příkopová tvárnice
TZZ4b; dl. 550,5m; 2,5‰
6kV
1-615 km 61,549
2-615 km 61,549
1-615
2-615
1-613
2-613
KP km 61,295 086
k.č.2 km 61,292 598
5870/1
5871/2
5871/6
5867/8
5865/6
5867/7
5865/8
5865/3
5865/4
5866
5865/5
5865/9
5864
5865/1
5861
5859/1
5859/2
5853/5
5853/4
5851/1
5863/8
173
174
176
177
180
181
182
k.o.
k.s.
živ.
1,3
61,4
61,5
km 61,300 000
km 61,350 000
km 61,400 000
km 61,450 000
km 61,500 000
km 61,550 000
101
102
103
104
105
106

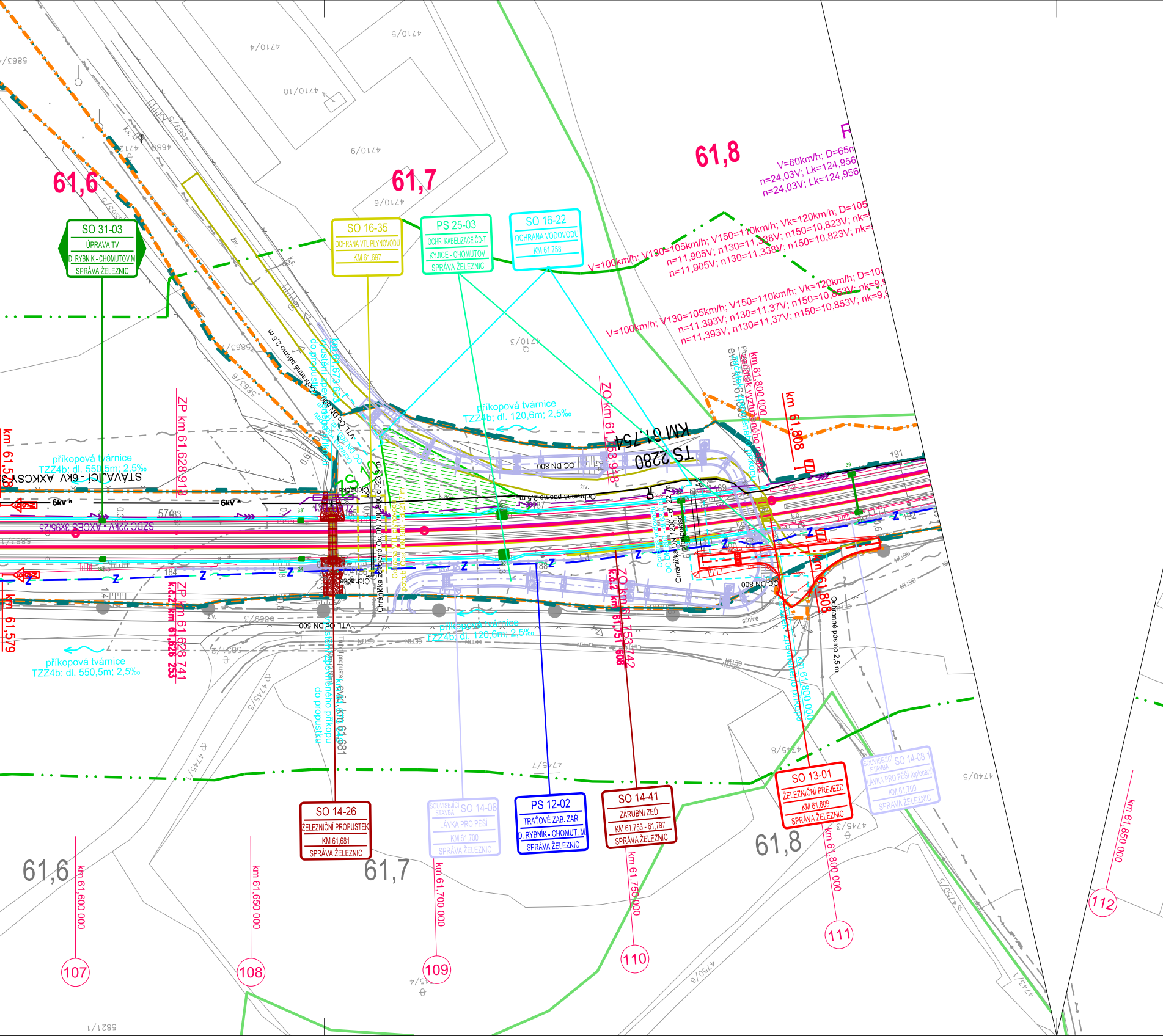
61,6
61,7
61,8
SO 31-03
ÚPRAVA TV
D. RYBNÍK - CHOMUTOV M
SPRÁVA ŽELEZNIC
SO 16-35
OCHRANA VTL PLYNOVODU
KM 61,697
PS 25-03
OCHR. KABELIZACE ČD-T
KYJICE - CHOMUTOV
SPRÁVA ŽELEZNIC
SO 16-22
OCHRANA VODOVODU
KM 61,758
V=80km/h; D=65m
n=24,03V; Lk=124,956
n=24,03V; Lk=124,956
V=100km/h; V130=105km/h; V150=110km/h; Vk=120km/h; D=105
n=11,905V; n130=11,338V; n150=10,823V; nk=
n=11,905V; n130=11,338V; n150=10,823V; nk=
V=100km/h; V130=105km/h; V150=110km/h; Vk=120km/h; D=105
n=11,393V; n130=11,37V; n150=10,853V; nk=9,9
n=11,393V; n130=11,37V; n150=10,853V; nk=9,9
příkopová tvárnice
TZZ4b; dl. 120,6m; 2,5‰
příkopová tvárnice
TZZ4b; dl. 550,5m; 2,5‰
příkopová tvárnice
TZZ4b; dl. 120,6m; 2,5‰
příkopová tvárnice
TZZ4b; dl. 550,5m; 2,5‰
ZP km 61,628 918
ZP km 61,628 741
k.č.2 km 61,626 253
ZO km 61,753 918
ZO km 61,753 742
k.č.2 km 61,751 608
KM 61,754
TS 2280
OC DN 800
OC DN 800
VTL Oc DN 500
VTL Oc DN 500
Ochranné pásmo 2,5 m
Ochranné pásmo 2,5 m
STÁVAJÍCÍ - 6kV AXKCS
SZDC 22kV - AXKCS 3x95/25
6kV
Chránička zděná Oc DN 700/800 dl. 23,5 m
Chránička DN 1200 - dl. 22 m
evid. km 61,681
km 61,800 000
km 61,808
km 61,808
km 61,579
km 61,579
4710/5
4710/4
4710/10
4710/9
4710/6
4710/3
4712
4688
4689/2
5863/4
5863/5
5863/6
5863/7
5863/1
4745/5
4745/6
4745/7
4745/8
4745/3
4740/5
4750/5
4750/6
4745/1
4745/4
5821/1
191
192
184
SO 14-26
ŽELEZNIČNÍ PROPUSTEK
KM 61,681
SPRÁVA ŽELEZNIC
SOUVISEJÍCÍ STAVBA
SO 14-08
LÁVKA PRO PĚŠÍ
KM 61,700
SPRÁVA ŽELEZNIC
PS 12-02
TRAŤOVÉ ZAB. ZAŘ.
D. RYBNÍK - CHOMUT. M
SPRÁVA ŽELEZNIC
SO 14-41
ZÁRUBNÍ ZEĎ
KM 61,753 - 61,797
SPRÁVA ŽELEZNIC
SO 13-01
ŽELEZNIČNÍ PŘEJEZD
KM 61,809
SPRÁVA ŽELEZNIC
SOUVISEJÍCÍ STAVBA
SO 14-08.1
LÁVKA PRO PĚŠÍ (oplocení)
KM 61,700
SPRÁVA ŽELEZNIC
km 61,600 000
km 61,650 000
km 61,700 000
km 61,750 000
km 61,800 000
km 61,850 000
107
108
109
110
111
112

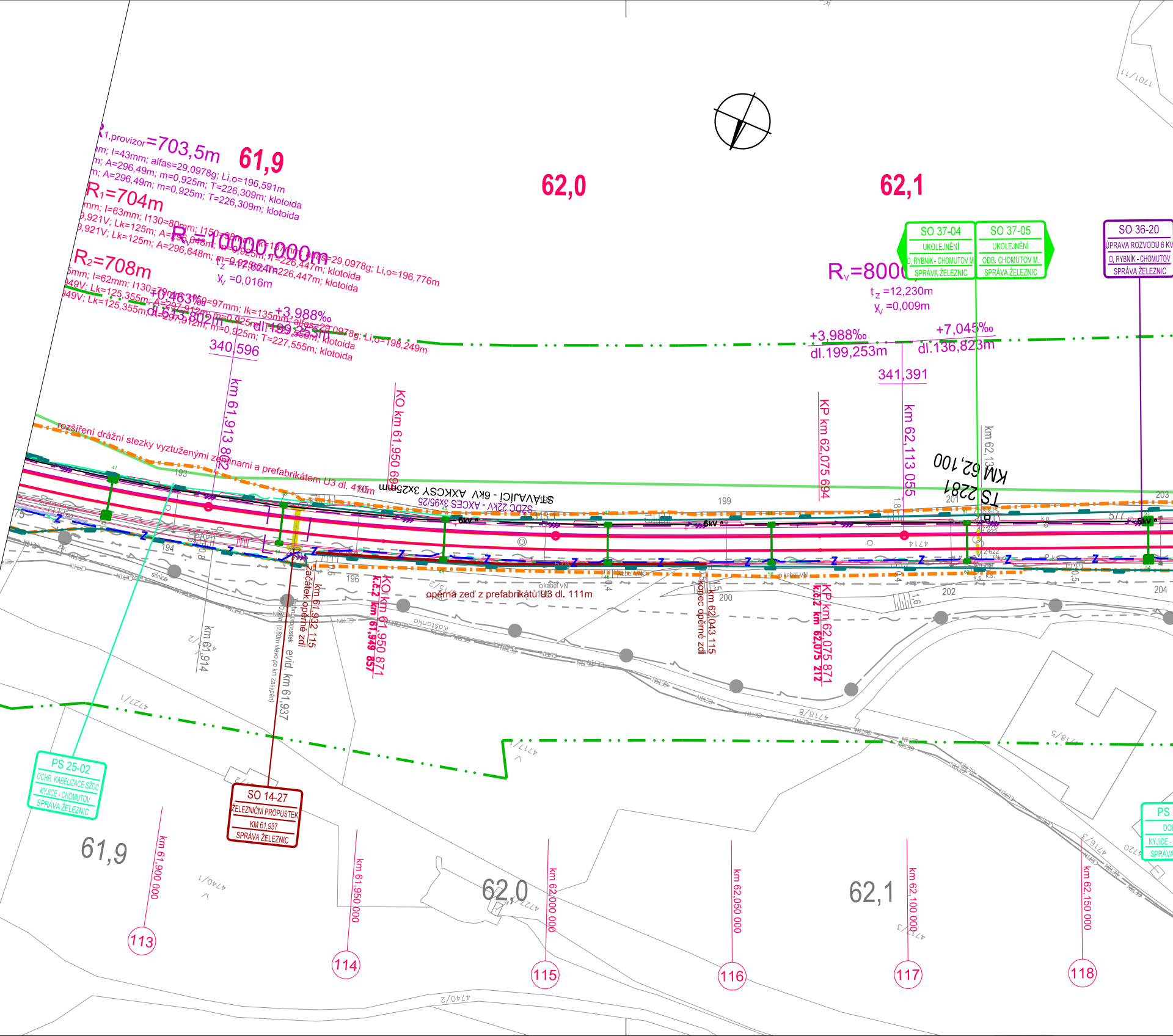

R1,provizor=703,5m
61,9
62,0
62,1
R1=704m
R=10000,000m
R2=708m
Rv=8000
tz =12,230m
yv =0,009m
yv =0,016m
+0,463‰
dl.673,802m
+3,988‰
dl.199,253m
+7,045‰
dl.136,823m
340,596
341,391
km 61,913 802
KO km 61,950 69
KP km 62,075 694
km 62,113 055
km 62,13
KM 62,100
TS 2281
STÁVAJÍCÍ - 6kV AXKCSY 3x25mm
SŽDC 22kV - AXCES 3x95/25
rozšíření drážní stezky vyztuženými zeminami a prefabrikátem U3 dl. 410m
opěrná zeď z prefabrikátů U3 dl. 111m
začátek opěrné zdi km 61,932 115
KO km 61,950 871
k.č.2 km 61,949 857
konec opěrné zdi km 62,043 115
KP km 62,075 871
k.č.2 km 62,075 212
evid. km 61,937
km 61,914
SO 37-04 UKOLEJNĚNÍ D. RYBNÍK - CHOMUTOV M. SPRÁVA ŽELEZNIC
SO 37-05 UKOLEJNĚNÍ ODB. CHOMUTOV M. SPRÁVA ŽELEZNIC
SO 36-20 ÚPRAVA ROZVODU 6 KV D. RYBNÍK - CHOMUTOV SPRÁVA ŽELEZNIC
PS 25-02 OCHR. KABELIZACE SŽDC KYJICE - CHOMUTOV SPRÁVA ŽELEZNIC
SO 14-27 ŽELEZNIČNÍ PROPUSTEK KM 61,937 SPRÁVA ŽELEZNIC
PS DO KYJICE - SPRÁVA
silnice
Koštonka
193
194
196
199
200
201
202
203
204
4740/2
4740/1
4727/1
4717/1
4718/8
4718/5
4716/3
4720
1701/11
km 61,900 000
km 61,950 000
km 62,000 000
km 62,050 000
km 62,100 000
km 62,150 000
113
114
115
116
117
118

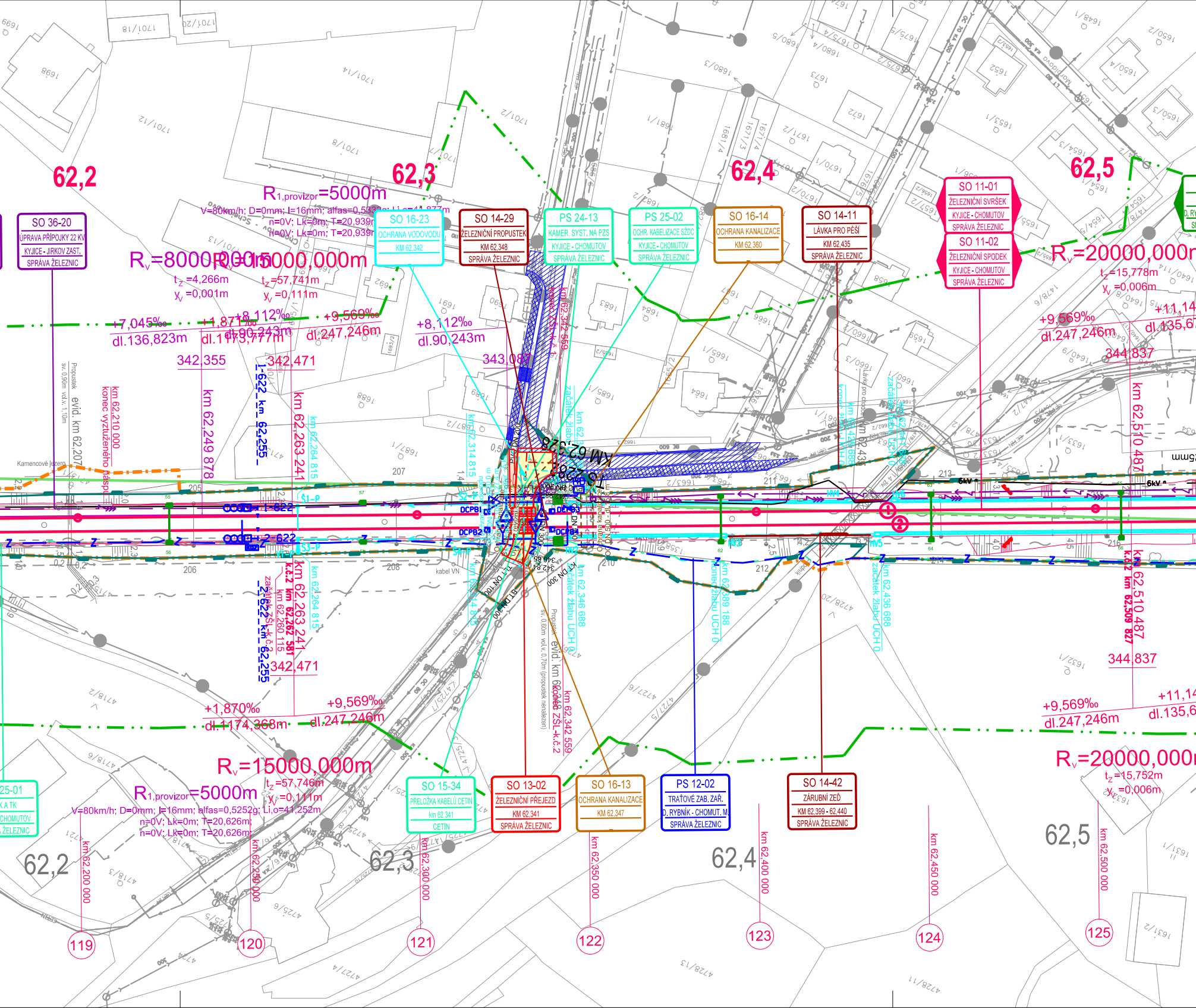
62,2
62,3
62,4
62,5
SO 36-20
ÚPRAVA PŘÍPOJKY 22 KV
KYJICE - JIRKOV ZAST.
SPRÁVA ŽELEZNIC
SO 16-23
OCHRANA VODOVODU
KM 62,342
SO 14-29
ŽELEZNIČNÍ PROPUSTEK
KM 62,348
SPRÁVA ŽELEZNIC
PS 24-13
KAMER. SYST. NA PZS
KYJICE - CHOMUTOV
SPRÁVA ŽELEZNIC
PS 25-02
OCHR. KABELIZACE SŽDC
KYJICE - CHOMUTOV
SPRÁVA ŽELEZNIC
SO 16-14
OCHRANA KANALIZACE
KM 62,360
SO 14-11
LÁVKA PRO PĚŠÍ
KM 62,435
SPRÁVA ŽELEZNIC
SO 11-01
ŽELEZNIČNÍ SVRŠEK
KYJICE - CHOMUTOV
SPRÁVA ŽELEZNIC
SO 11-02
ŽELEZNIČNÍ SPODEK
KYJICE - CHOMUTOV
SPRÁVA ŽELEZNIC
R1,provizor=5000m
V=80km/h; D=0mm; I=16mm; alfas=0,5332g; Li,o=41,877m
n=0V; Lk=0m; T=20,939m
n=0V; Lk=0m; T=20,939m
Rv=8000,000m
Rv=15000,000m
tz=4,266m
yv=0,001m
tz=57,741m
yv=0,111m
Rv=20000,000m
tz=15,778m
yv=0,006m
+7,045‰
dl.136,823m
+1,871‰
dl.1173,777m
+8,112‰
dl.90,243m
+9,569‰
dl.247,246m
+8,112‰
dl.90,243m
+9,569‰
dl.247,246m
+11,14
dl.135,67
342,355
342,471
343,087
344,837
km 62,249 878
km 62,263 241
km 62,264 815
km 62,314 815
km 62,342 559
km 62,210 000
konec vyztuženého náspu
evid. km 62,207
Propustek sv. 0,90m vol.v. 1,10m
1-622 km 62,255
2-622 km 62,255
Kamencové jezero
KM 62,328
km 62,346 688
začátek žlabu UCH 0
konec žlabu UCH 0
km 62,389 188
km 62,436 688
km 62,510 487
k.č.2 km 62,509 827
k.č.2 km 62,262 581
km 62,260 115
začátek ŽSL k.č.2
konec ŽSL k.č.2
km 62,342 559
Propustek sv. 0,60m vol.v. 0,70m (propustek nenalezen)
evid. km 62,348
Lávka pro chodce
6kV
kabel VN
DCPB1
DCPB2
+1,870‰
dl.1174,368m
+9,569‰
dl.247,246m
+9,569‰
dl.247,246m
+11,14
dl.135,6
Rv=15000,000m
tz=57,746m
yv=0,111m
R1,provizor=5000m
V=80km/h; D=0mm; I=16mm; alfas=0,5252g; Li,o=41,252m
n=0V; Lk=0m; T=20,626m
n=0V; Lk=0m; T=20,626m
Rv=20000,000m
tz=15,752m
yv=0,006m
25-01
K A TK
CHOMUTOV
ŽELEZNIC
SO 15-34
PŘELOŽKA KABELŮ CETIN
km 62,341
CETIN
SO 13-02
ŽELEZNIČNÍ PŘEJEZD
KM 62,341
SPRÁVA ŽELEZNIC
SO 16-13
OCHRANA KANALIZACE
KM 62,347
PS 12-02
TRAŤOVÉ ZAB. ZAŘ.
D. RYBNÍK - CHOMUT. M
SPRÁVA ŽELEZNIC
SO 14-42
ZÁRUBNÍ ZEĎ
KM 62,399 - 62,440
SPRÁVA ŽELEZNIC
62,2
62,3
62,4
62,5
km 62,200 000
km 62,250 000
km 62,300 000
km 62,350 000
km 62,400 000
km 62,450 000
km 62,500 000
119
120
121
122
123
124
125

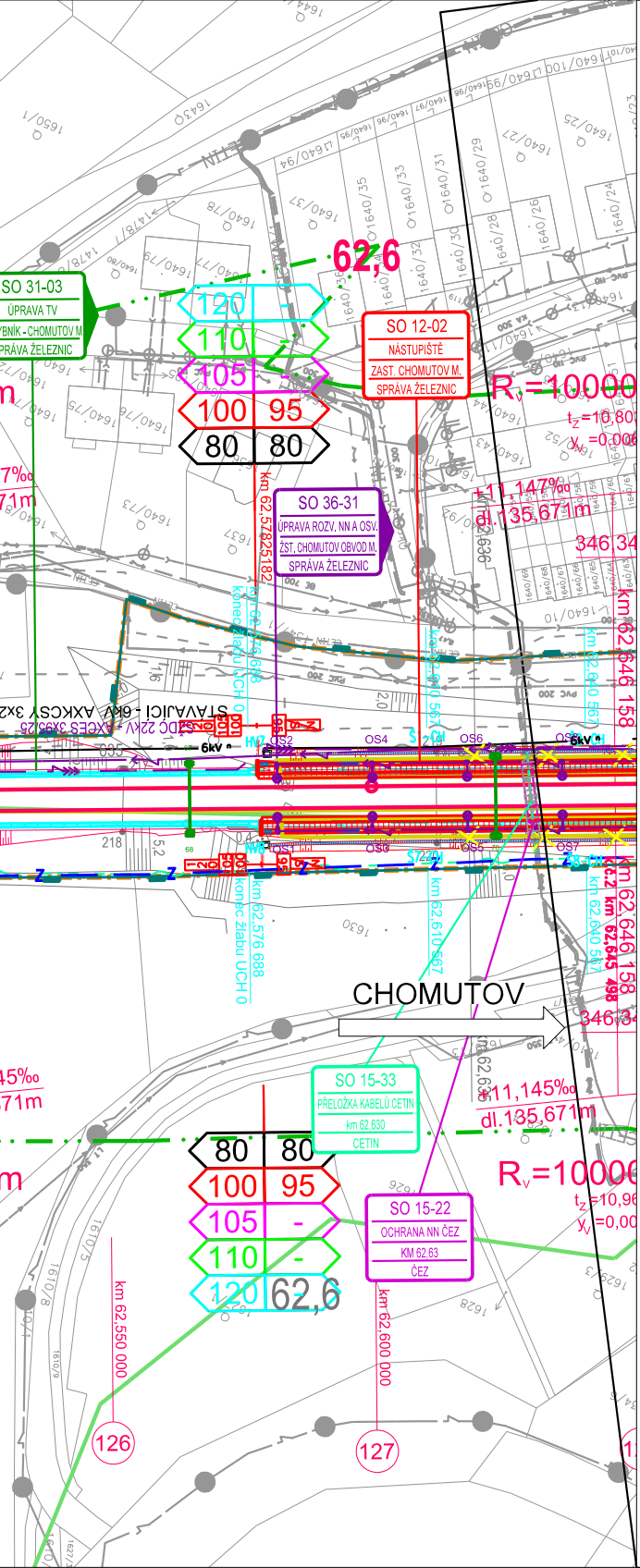
62,6
SO 31-03
ÚPRAVA TV
SO 12-02
NÁSTUPIŠTĚ
ZAST. CHOMUTOV M.
SPRÁVA ŽELEZNIC
120
110
105
100 95
80 80
R$_v$=10000
t$_z$=10,80
y$_v$=0,00
+11,147‰
dl.135,671m
346,34
SO 36-31
ÚPRAVA ROZV. NN A OSV.
ZST. CHOMUTOV OBVOD M.
SPRÁVA ŽELEZNIC
km 62,646 158
CHOMUTOV
+11,145‰
dl.135,671m
R$_v$=10000
t$_z$=10,96
y$_v$=0,00
SO 15-33
PŘELOŽKA KABELŮ CETIN
km 62,630
CETIN
SO 15-22
OCHRANA NN ČEZ
KM 62,63
ČEZ
80 80
100 95
105 -
110 -
120 62,6
km 62,550 000
km 62,600 000
126
127

EVROPSKÁ UNIE
Evropské strukturální a investiční fondy
Operační program doprava

Ministerstvo dopravy
Státní fond dopravní infrastruktury

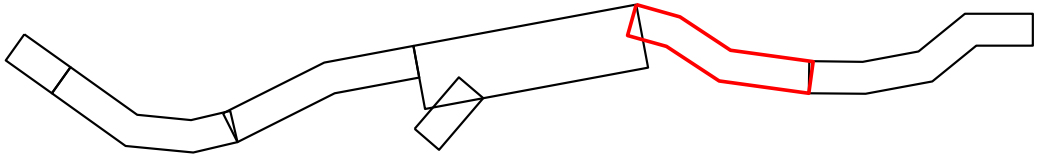

C.3

Číslo změny:	Obsah změny:	Datum změny:
01	-	-
02	-	-
03	-	-

Objednatel:

SPRÁVA ŽELEZNIC

Správa železnic, státní organizace
Dlážděná 1003/7, 110 00 Praha 1

Stavební správa západ
Sokolovská 278/1955, 190 00 Praha 9

Sdružení: „SEU + SP+PROJS_Kyjice-Chomutov_DSP“

SUDOP EU

SUDOP PRAHA

PROJEKT servis

Zpracovatel části:

SUDOP EU

SUDOP EU a.s.
Olšanská 1a, 130 80 Praha
Tel.: +420 267 094 305
E-mail: info@sudopeu.cz

Hlavní inženýr projektu:
ING. STANISLAV JAROŠ

Garant profese:
-

Středisko:
PROJEKTOVÉ STŘEDISKO ÚSTÍ NAD LABEM

Vedoucí střediska:	*Odpovědný projektant části:*	*Vypracoval:*	*Kontroloval:*
ING. MIROSLAV VÁŇA	ZDENĚK KOBLÍŽEK	ZDENĚK KOBLÍŽEK	ING. STANISLAV JAROŠ

Název akce:

REKONSTRUKCE TRATI V ÚSEKU KYJICE - CHOMUTOV

Číslo smlouvy: 19-010.640

Projektový stupeň: DSP

Část:

KOORDINAČNÍ SITUACE STAVBY

Datum: 10/2019

Číslo části: C.3

Název přílohy:

SITUACE KM 60,9 - KM 62,65

Měřítko: 1:1 000

Počet formátů: 10 x A4

Číslo přílohy: 7

DOKUMENT LZE UŽÍVAT POUZE VE SMYSLU PŘÍSLUŠNÉ SMLOUVY O DÍLO. ŽÁDNÁ JEHO ČÁST NEMŮŽE BÝT DLE ZÁKONA č.121/2000 Sb. KOPÍROVÁNA NEBO JINÝM ZPŮSOBEM ROZŠIŘOVÁNA BEZ SOUHLASU SUDOP EU a. s.